

















Legenda	
	Taió
	Limites Municipais
	Perímetros Urbanos
	Sede
	Passo Manso
	Ribeirão Pinheiro
	Massa d' água
	Curso d'água (0 - 10 m)
	Curso d'água (10 - 50 m)
	Cursos d' Água
	Curso d' água (0 - 10m)
	Macro drenagem
	Áreas de Risco 2023
	Áreas de Risco - CPRM 2018
	Ajustes nas áreas de risco - Out/2023
	Áreas de Risco - Defesa Civil 2023

Fonte:
 - Limites Municipais, IBGE (2018).
 - Perímetro Urbano, Prefeitura Municipal de Taio (2023);
 - Malha Viária, Prefeitura Municipal de Taio (2023);
 - Hidrografia, Prefeitura Municipal de Taio (2023);
 - Ortofoto, Prefeitura Municipal de Taio (2021).
 - Áreas de Risco, Prefeitura Municipal de Taio (2023).


 1:28000
 Projeção Universal Transversa de Mercator
 Origem da quilometragem: Equador e Meridiano 51° W. Gr.
 Acrecidas as constantes 10.000 km e 500 km, respectivamente
 Datum SIRGAS2000



Estudo Técnico Socioambiental de Taio	
Áreas de Risco do Perímetro Urbano - Movimento de Massas	
Data	Articulação
Março/2024	A1 Única