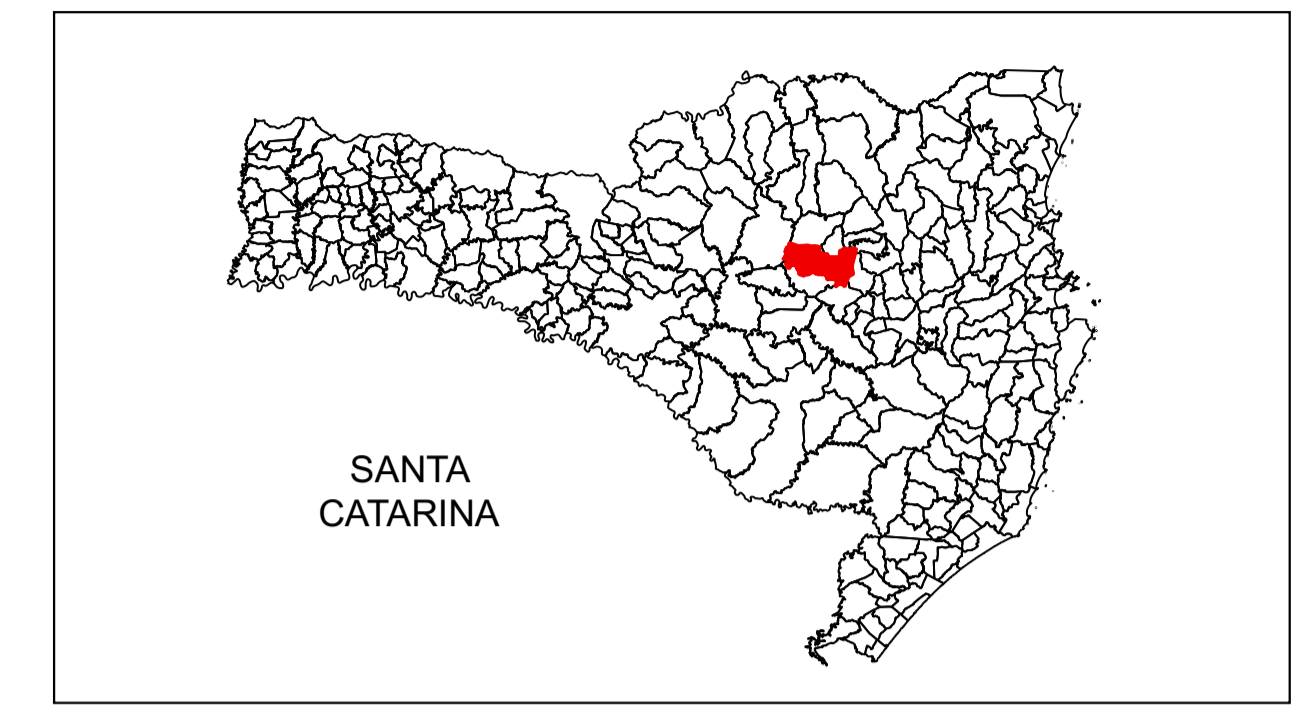


### Convenções Cartográficas

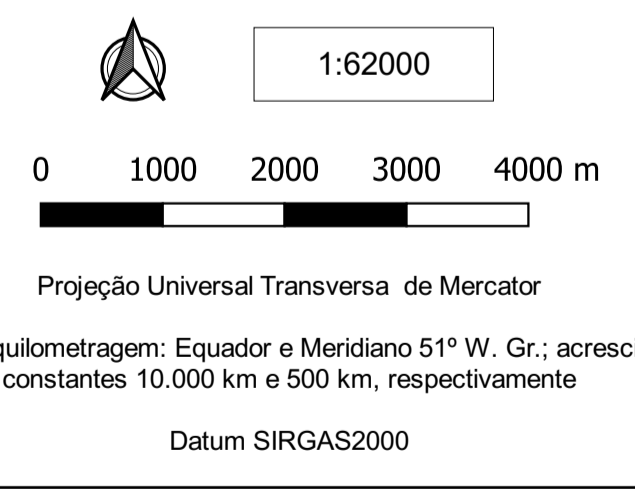


### LEGENDA


- Limites Municipais
- Taíó
- Perímetros Urbanos**
- Sede
- Passo Manso
- Ribeirão Pinheiro
- ▲ Pontos de Captação Água Bruta
- Uso do Solo**
- Área Urbanizada
- Formação Florestal
- Lavoura Temporária
- Mosaico de Agricultura e Pastagem
- Outras Áreas não Vegetadas
- Pastagem
- Rio, Lago e Oceano
- Silvicultura

Fonte:  
 - Limites Municipais, IBGE (2018), Instituto Brasileiro de Geografia e Estatística, <https://www.ibge.gov.br/geociencias/organizacao-do-territorio/estrutura-territorial/15774-malhas.html?edicao=15874&acesso=ao-produto>;  
 - Perímetro Urbano, Prefeitura Municipal de Taíó (2023);  
 - Uso e Ocupação do Solo (2019) - Projeto MapBiomas - Coleção 5 da Série Anual de Mapas de Cobertura e Uso do Solo do Brasil, acessado em 24/01/2021, <https://plataforma.brasil.mapbiomas.org/>;  
 - Ponto de Captação, Prefeitura Municipal de Taíó (2023)

### Sistema de Referência Geográfica



### Informações Gerais

		
<b>Prefeitura Municipal de Taíó</b>		
<b>Estudo Técnico Socioambiental de Taíó</b>		
<b>Uso e Ocupação de Solo das Bacias de Captação</b>		
<b>Data</b>	<b>Elaboração</b>	<b>Articulação</b>
18/12/2023	Integral Soluções em Engenharia	A1 Única