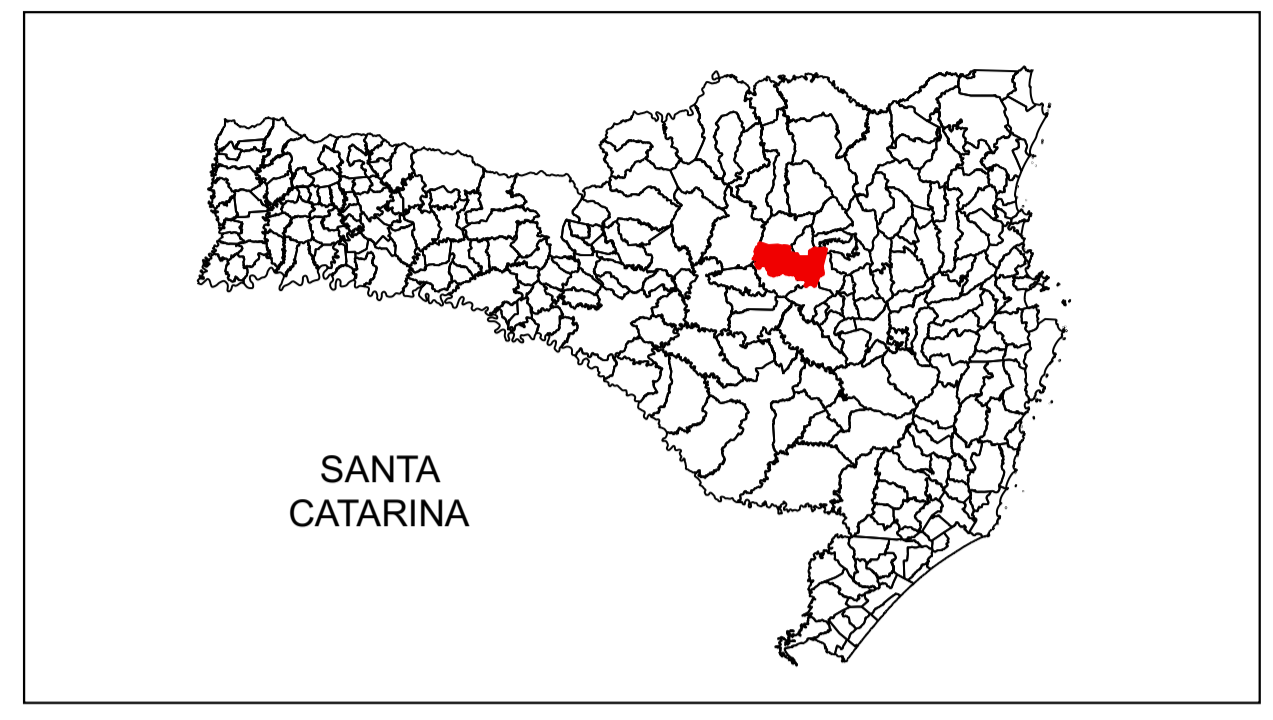


Convenções Cartográficas




LEGENDA

- Limites Municipais
- Taio
- Localidades
- Perímetros Urbanos
 - Sede
 - Passo Manso
 - Ribeirão Pinheiro
- Massa d' água
 - Curso d'água (0 - 10 m)
 - Curso d'água (10 - 50 m)
- Classes de Solo
 - CAMBISSOLO HAPLICO
 - CAMBISSOLO HUMICO
 - GLEISSOLO HAPLICO
 - NEOSSOLO LITOLICO
 - NITOSSOLO VERMELHO


Fonte:

- Limites Municipais, IBGE (2018), Instituto Brasileiro de Geografia e Estatística, <https://www.ibge.gov.br/geociencias/organizacao-do-territorio/estrutura-territorial/15774-malhas.html?edicao=15874&=acesso-ao-produto>;
- Perímetro Urbano / Localidades, Prefeitura Municipal de Taio (2023);
- Massa de Água, Prefeitura Municipal de Taio (2023);
- Geodiversidade do Estado de Santa Catarina, CPRM (2010), Companhia de Pesquisa de Recursos Minerais, Serviço Geológico do Brasil, <http://www.cprm.gov.br/publique/Gestao-Territorial/Gestao-Territorial/Mapas-de-Geodiversidade-Estaduais-1339.html>;
- Solos do Estado de Santa Catarina (1:250.000), POTTER et al. (2004), Projeto Inventário Florístico Florestal de Santa Catarina - IFFSC, http://ciram.epagri.sc.gov.br/index.php?option=com_content&view=article&id=1172&Itemid=543 POTTER, R. O. et al. Solos do Estado de Santa Catarina. Rio de Janeiro, RJ: Embrapa Solos, 2004.

Sistema de Referência Geográfica



Informações Gerais

		
Prefeitura Municipal de Taio		
Estudo Técnico Socioambiental de Taio		
Pedologia		
Data	Elaboração	Articulação
18/12/2023	Integral Soluções em Engenharia	A1 Única