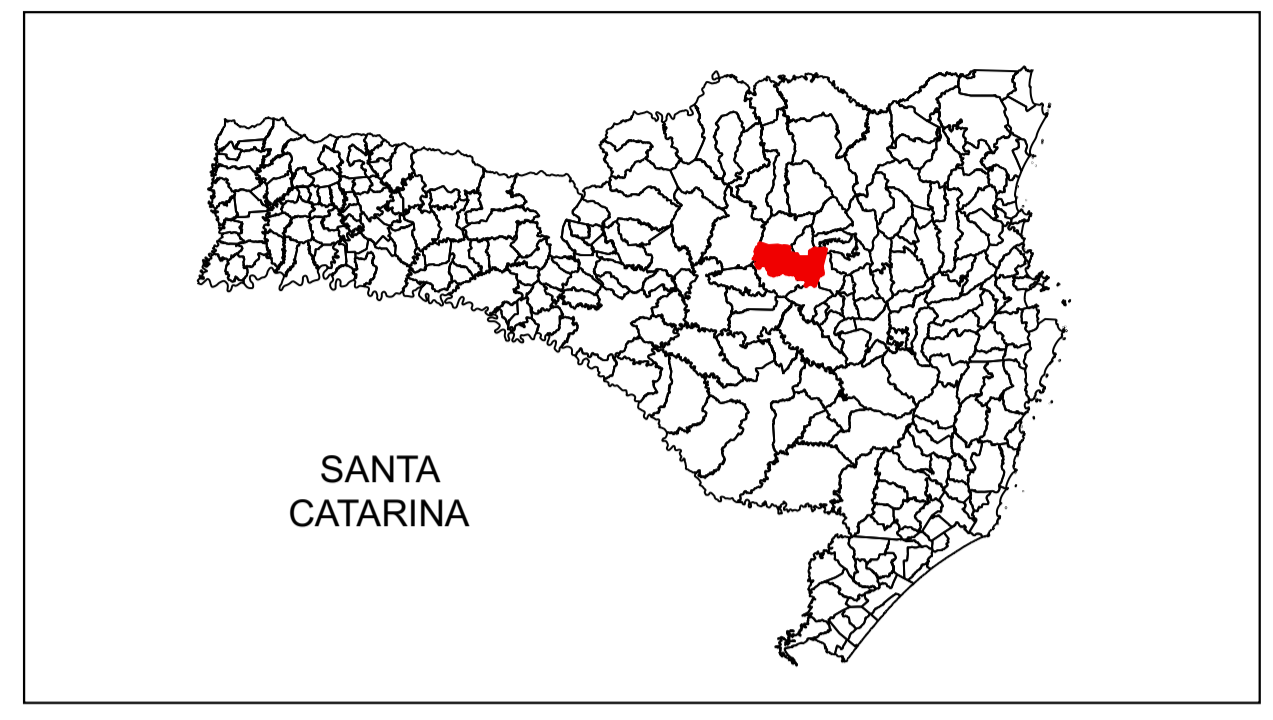


### Convenções Cartográficas




### LEGENDA


- Limites Municipais
- Taió
- Perímetros Urbanos
- Sede
- Passo Manso
- Ribeirão Pinheiro
- Localidades
- - - Fraturas ou Falhas Geológicas
- Massa d' água
- Curso d'água (0 - 10 m)
- Curso d'água (10 - 50 m)
- Formações Geológicas
- Botucatu
- Irati
- Palermo
- Rio Bonito
- Rio do Rasto
- Serra Alta
- Serra Geral
- Taciba
- Teresina

Fonte:  
 - Limites Municipais, IBGE (2018), Instituto Brasileiro de Geografia e Estatística, <https://www.ibge.gov.br/geociencias/organizacao-do-territorio/estrutura-territorial/15774-malhas.html?edicao=15874&acesso=ao-produto>;  
 - Perímetro Urbano, Localidades, Prefeitura Municipal de Taió (2022);  
 - Massa de Água, Prefeitura Municipal de Taió (2022);  
 - Geodiversidade do Estado de Santa Catarina, CPRM (2010), Companhia de Pesquisa de Recursos Minerais, Serviço Geológico do Brasil, <http://www.cprm.gov.br/publique/Gestao-Territorial/Gestao-Territorial/Mapas-de-Geodiversidade-Estaduais-1339.html>.

### Sistema de Referência Geográfica



### Informações Gerais

		
<b>Prefeitura Municipal de Taió</b>		
<b>Estudo Técnico Socioambiental de Taió</b>		
<b>Geologia</b>		
<b>Data</b>	<b>Elaboração</b>	<b>Articulação</b>
18/12/2023	Integral Soluções em Engenharia	A1 Única